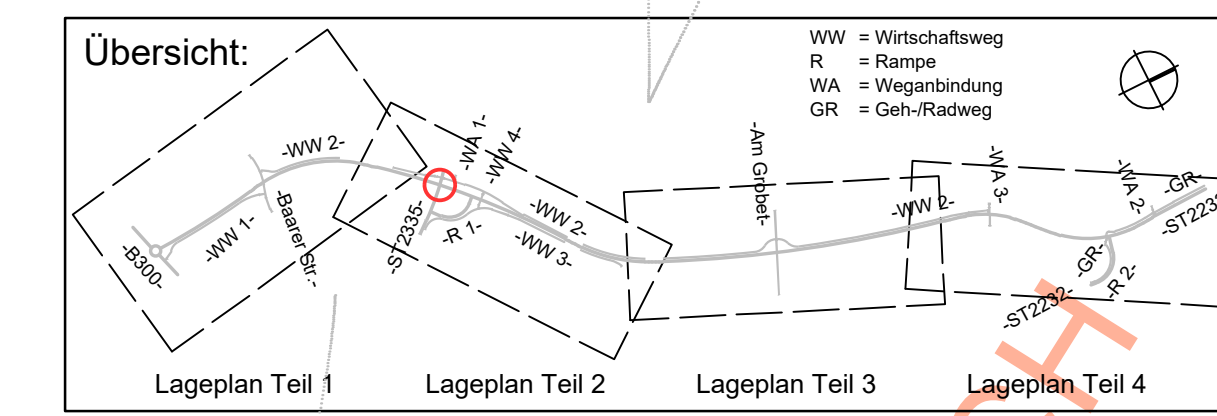


Schnitt A - A M. 1:100

Schnitt B - B M. 1:100



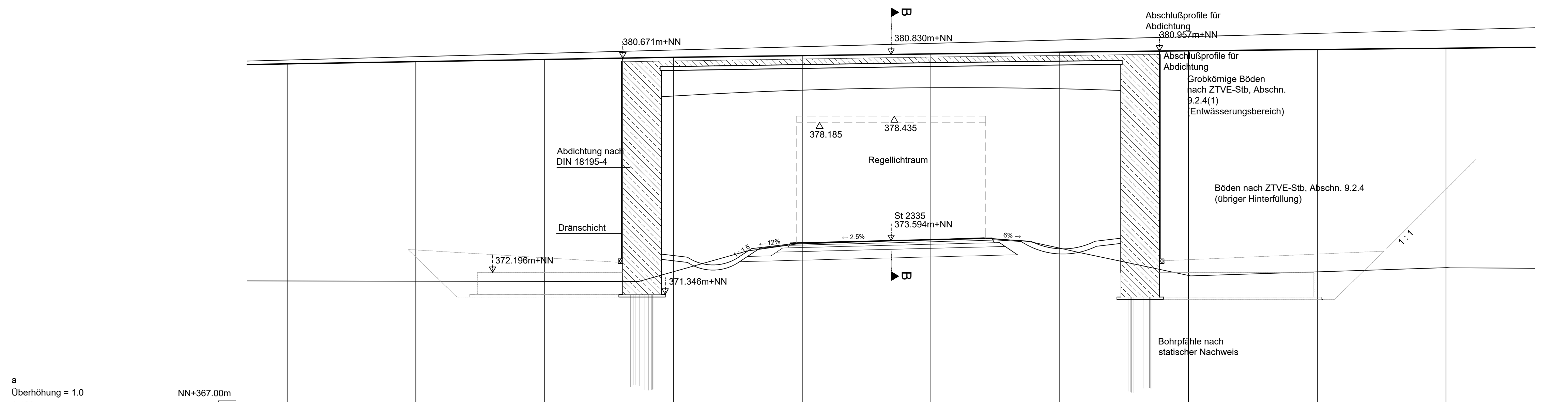
Entwurfsbearbeitung:		Datum	Zeichen
Wipfler PLAN Planungsgesellschaft mbH Hohenwarter Str. 124 85276 Pfaffenhofen/Ilm		bearbeitet 31.07.2012 gezeichnet 31.07.2012 geprüft: 31.07.2012	ABR HK WW

Nr.	Art der Änderung	Datum	Name

Auftraggeber:	Stadt Geisenfeld Kirchplatz 4, 85290 Geisenfeld	Unterlage	10
Straße:	Staatsstraße 2232	Blatt Nr.	2
(Nächster Ort):	Geisenfeld	Reg. Nr.	
Ortsumfahrung Geisenfeld Nord-West	Bau-km 0+000 bis Bau-km 4+186	Datum	
Pfaffenhofen a. d. Ilm - Vohburg	Bau-km 1 + 158.45	Zeichen	
Brücke über ST 2335		Maßstab:	1:100

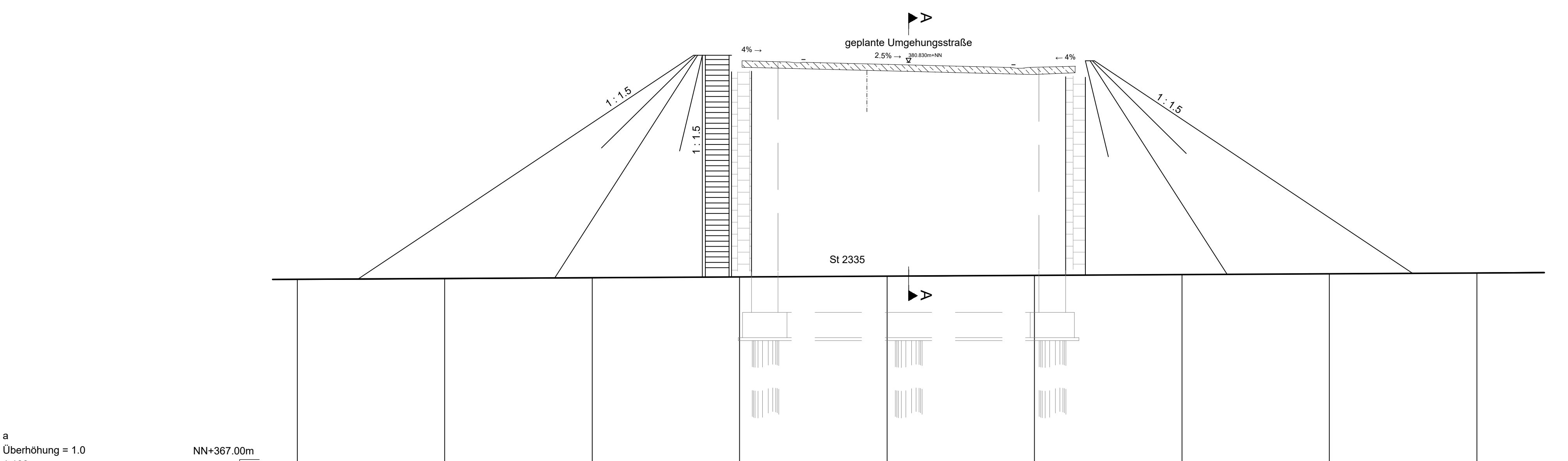
Aufgestellt:  
 Geisenfeld, 20.09.2012  
 Stadt Geisenfeld

*Christian Staudter*  
 gez. Staudter, 1. Bürgermeister



a  
 Überhöhung = 1.0  
 1:100  
 NN+367.00m

Station	m	1135.00	1140.00	1145.00	1150.00	1155.00	1160.00	1165.00	1170.00	1175.00	1180.00
Gelände	m+NN	372.03	372.02	372.01	372.99	373.47	373.64	373.90	372.24	372.98	372.64
Straße	m+NN	380.46	380.95	380.63	380.72	380.78	380.85	380.92	380.97	381.02	381.07
Abstand Straße-Gelände		-8.43	-8.93	-8.62	-8.73	-7.92	-7.71	-8.01	-8.73	-8.04	-8.53



a  
 Überhöhung = 1.0  
 1:100  
 NN+367.00m

Station	m	40.00	45.00	50.00	55.00	60.00	65.00	70.00	75.00	80.00
Gelände	m+NN	373.47	373.60	373.62	373.65	373.68	373.61	373.64	373.66	373.70
Straße	m+NN	373.48	373.51	373.54	373.56	373.59	373.62	373.64	373.67	373.70
Abstand Straße-Gelände		-0.01	-0.01	-0.01	-0.01	-0.01	-0.01	-0.01	-0.01	0.00